







**PIANO VIABILITA' AGRO-SILVO-PASTORALE DELLA
COMUNITA' MONTANA DI VALLE CAMONICA
ANNO 2019**





Comune di Artogne

SCALA 1:10.000





Legenda

-  Confine Comunità Montana di Valle Camonica
-  Confine Parco Regionale dell'Adamello
-  Confini comunali
-  Fiume Oglio
-  Viabilità principale
-  Nodi Stradali

Viabilità Agro-Silvo-Pastorale:

-  Classe I - Strada destinata al transito di autocarri privi di rimorchio con peso complessivo inferiore a 250 q.
-  Classe II - Strada destinata al transito di trattori con rimorchio ed autocarri con peso complessivo inferiore a 200 q.
-  Classe III - Strada destinata al transito di automezzi leggeri con peso complessivo inferiore a 100 q.
-  Classe IV - Strada destinata al transito di mezzi leggeri con peso complessivo inferiore a 50 q.

Viabilità Agro-Silvo-Pastorale in progetto:

-  Classe I - Strada in progetto destinata al transito di autocarri privi di rimorchio con peso complessivo inferiore a 250 q.
-  Classe II - Strada in progetto destinata al transito di trattori con rimorchio ed autocarri con peso complessivo inferiore a 200 q.
-  Classe III - Strada in progetto destinata al transito di automezzi leggeri con peso complessivo inferiore a 100 q.
-  Classe IV - Strada in progetto destinata al transito di mezzi leggeri con peso complessivo inferiore a 50 q.

0 5.000 10.000 20.000 30.000 40.000 Metri

